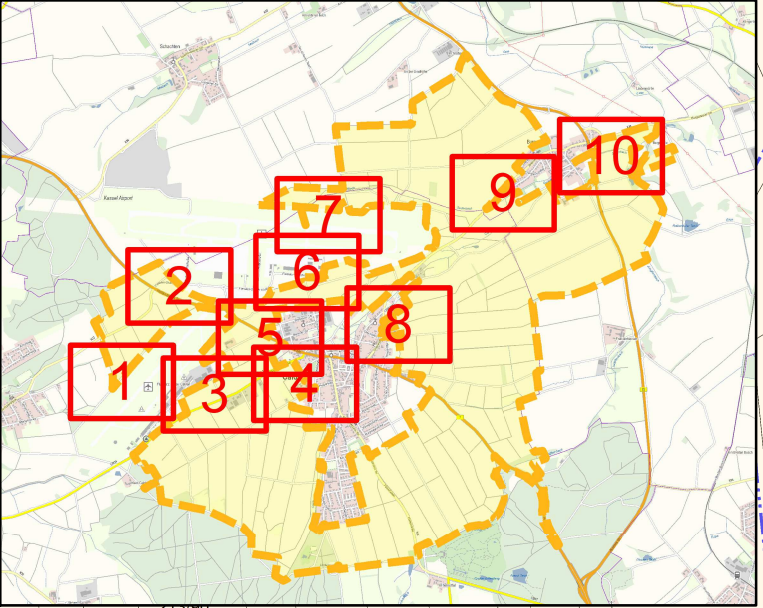
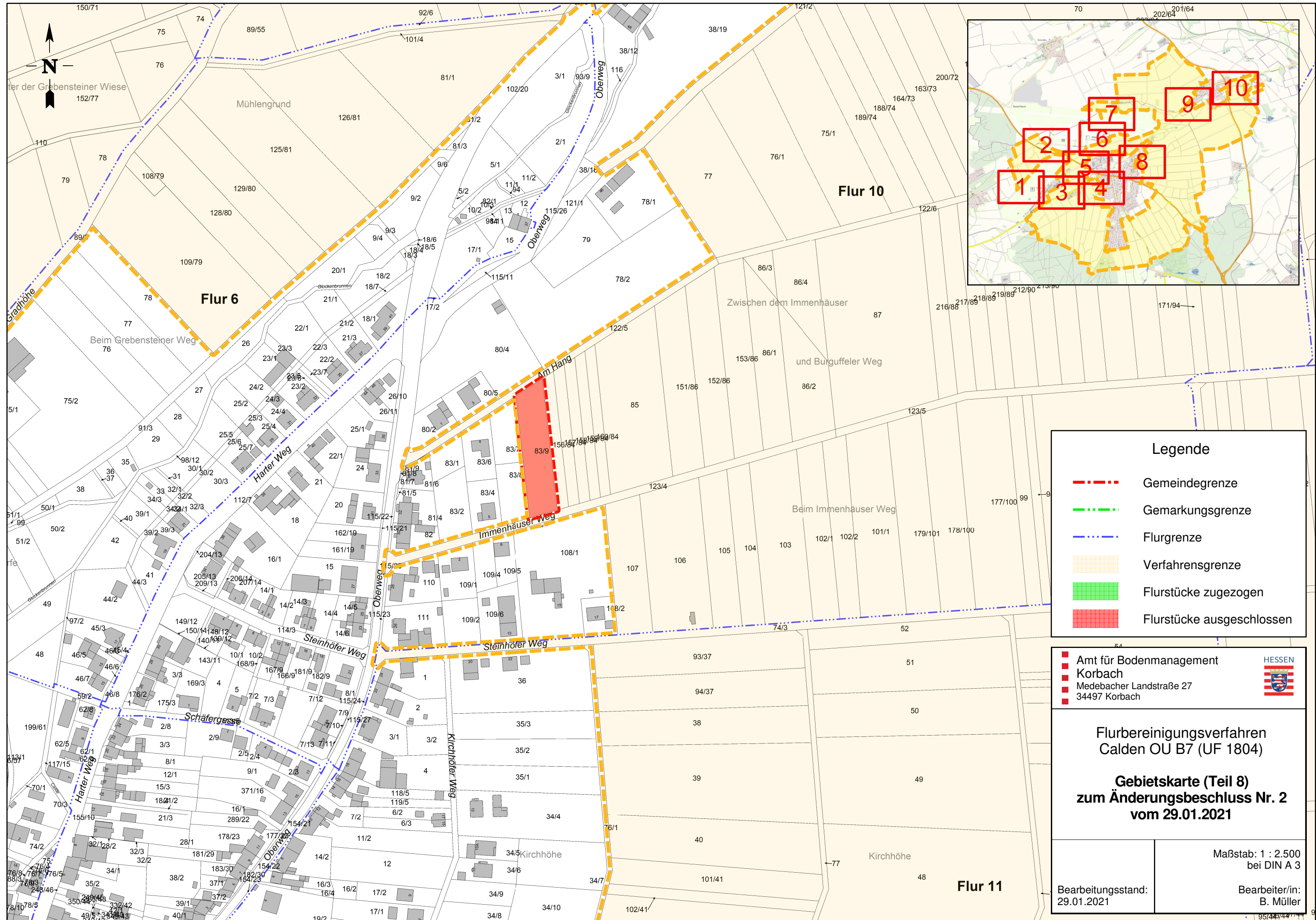



UF 1804 - Calden OU B7



Legende

- - - Gemeindegrenze
- - - Gemarkungsgrenze
- - - Flurgrenze
- Verfahrensgrenze
- Flurstücke zugezogen
- Flurstücke ausgeschlossen

■ Amt für Bodenmanagement
■ Korbach
■ Medebacher Landstraße 27
■ 34497 Korbach



Flurbereinungsverfahren
Calden OU B7 (UF 1804)

Gebietskarte (Teil 8)
zum Änderungsbeschluss Nr. 2
vom 29.01.2021

Bearbeitungsstand:
 29.01.2021

Maßstab: 1 : 2.500
 bei DIN A 3
 Bearbeiter/in:
 B. Müller